



ETAT INITIAL - VUE PANORAMIQUE



PHOTOMONTAGE DU PROJET ÉOLIEN - VUE PANORAMIQUE



D139  
CRÉMERY

PHOTOMONTAGE DU PROJET ÉOLIEN - PERCEPTION OBJECTIVE\* 1/2



PHOTOMONTAGE DU PROJET ÉOLIEN - PERCEPTION OBJECTIVE\* 2/2

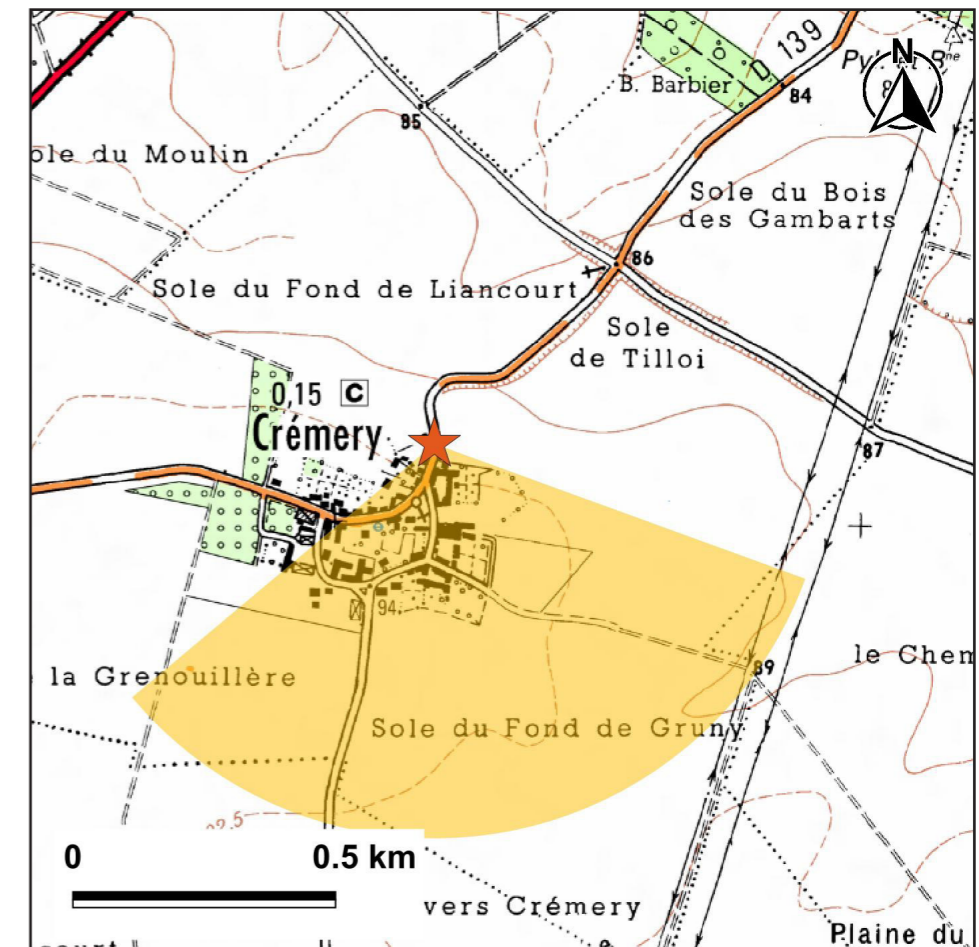
\* DISTANCE ORTHOSCOPIQUE DE 42 CM.

PHOTOMONTAGE N°	<b>27B*</b>		
LOCALISATION	D139, en sortie Nord de Crémery		

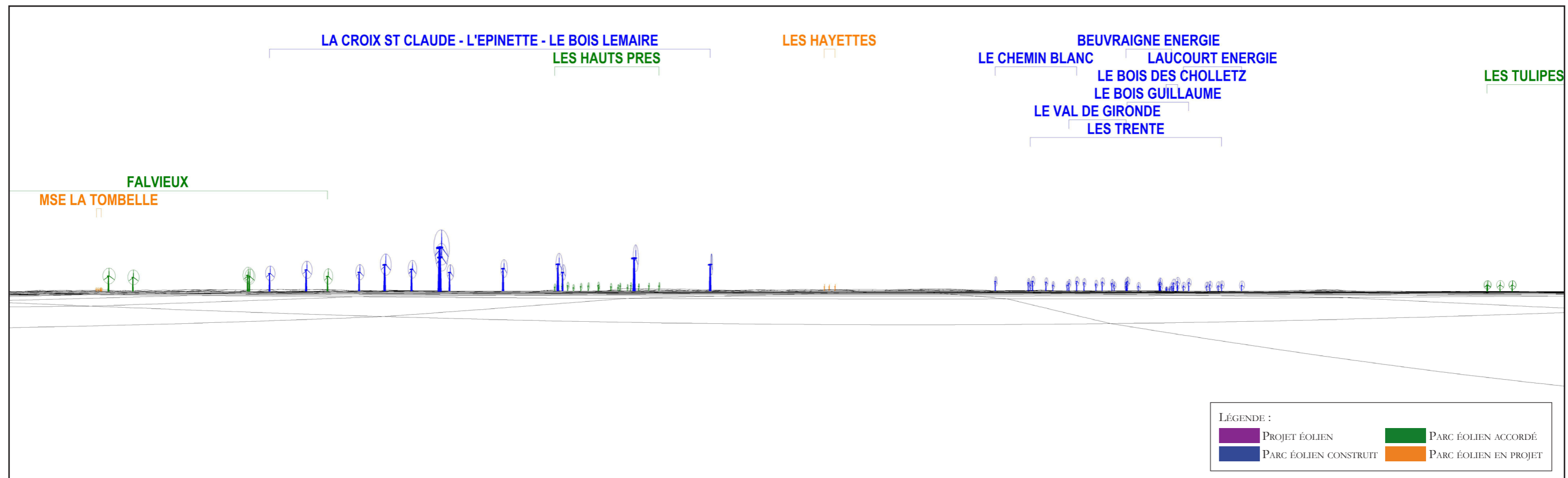
DATE DE LA PRISE DE VUE	HORAIRE DE LA PRISE DE VUE	DISTANCE DE L'ÉOLIENNE DU PROJET LA PLUS PROCHE	NOMBRE D'ÉOLIENNES DU PROJET VISIBLES
28/05/2020	13h43	1 934 m (E1)	0/5

**COMMENTAIRES**

Dans la suite du photomontage 27, le point de vue est en direction du village. Le projet éolien de la Vallée des Mouches n'est pas visible dans ce champ de vision. Les autres éoliennes, proches du projet, appartiennent au parc de la Croix St-Claude, l'Épinette et le Bois Lemaire. Elles sont masquées par les trames bâtie et arborée de la commune de Crémery.



CARTE DE LOCALISATION DU POINT DE VUE N°27B\*



MODÈLE DU TERRAIN



ETAT INITIAL - VUE PANORAMIQUE



PHOTOMONTAGE DU PROJET ÉOLIEN - VUE PANORAMIQUE



PHOTOMONTAGE DU PROJET ÉOLIEN - PERCEPTION OBJECTIVE\* 1/2



PHOTOMONTAGE DU PROJET ÉOLIEN - PERCEPTION OBJECTIVE\* 2/2

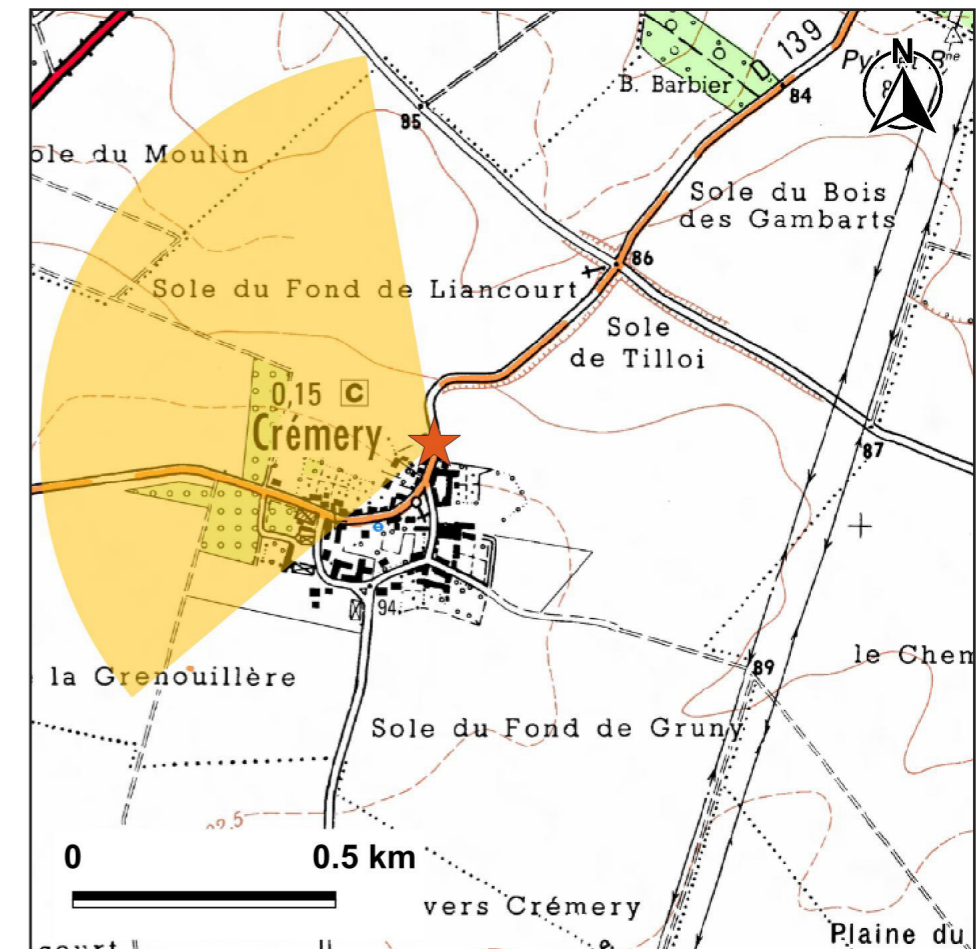
\* DISTANCE ORTHOSCOPIQUE DE 42 CM.

PHOTOMONTAGE N°	27C*		
LOCALISATION	D139, en sortie Nord de Crémery		


DATE DE LA PRISE DE VUE	HORAIRE DE LA PRISE DE VUE	DISTANCE DE L'ÉOLIENNE DU PROJET LA PLUS PROCHE	NOMBRE D'ÉOLIENNES DU PROJET VISIBLES
28/05/2020	13h43	1 934 m (E1)	0/5

**COMMENTAIRES**

Le dernier panorama du photomontage 7 illustre une vue vers l'Ouest. Dans ce champ de vision, le projet éolien de la Vallée des Mouches n'est pas présent. Les autres éoliennes, proches du point de vue, appartiennent au parc construit de Enertrag Santerre II. Ces éoliennes sont cependant masquées par une habitation. De même le reste des parcs éloignés sont masqués par le petit relief créé par le remblai, qui n'est pas pris en compte par le modèle du terrain.



CARTE DE LOCALISATION DU POINT DE VUE N°27C\*



MODÈLE DU TERRAIN





ETAT INITIAL - VUE PANORAMIQUE



PHOTOMONTAGE DU PROJET ÉOLIEN - VUE PANORAMIQUE



PHOTOMONTAGE DU PROJET ÉOLIEN - PERCEPTION OBJECTIVE\* 1/2



PHOTOMONTAGE DU PROJET ÉOLIEN - PERCEPTION OBJECTIVE\* 2/2

\* DISTANCE ORTHOSCOPIQUE DE 42 CM.